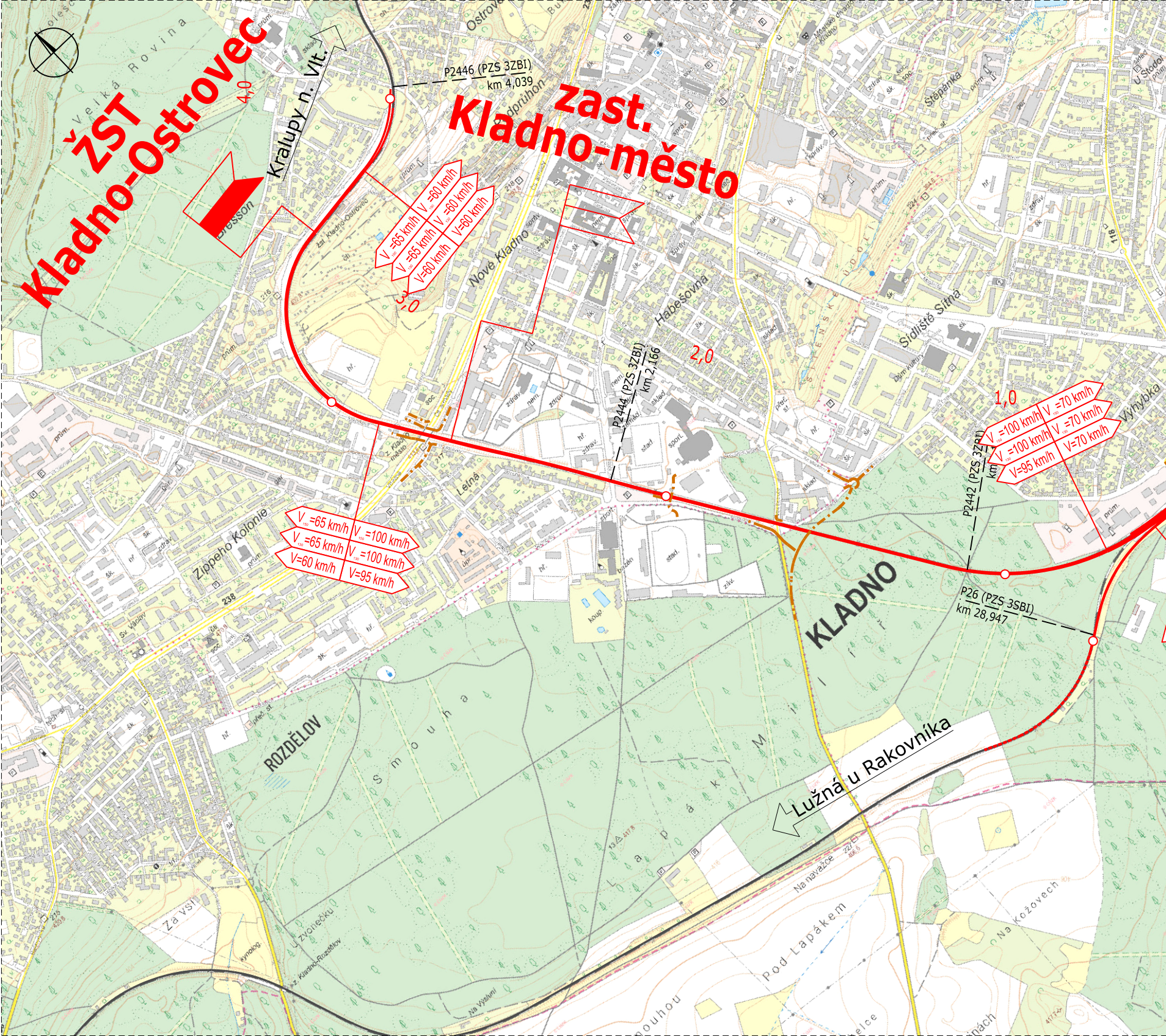
ŽST
Kladno-Ostrovec
zast.
Kladno-město
KLADNO
Kralupy n. Vlt.
Lužná u Rakovníka
P2446 (PZS 3ZBI)
km 4,039
P2444 (PZS 3ZBI)
km 2,166
P2442 (PZS 3ZBI)
km
P26 (PZS 3SBI)
km 28,947
4,0
3,0
2,0
1,0
V_{150}=65 km/h
V_{130}=65 km/h
V=60 km/h
V_{150}=60 km/h
V_{130}=60 km/h
V=60 km/h
V_{150}=65 km/h
V_{130}=65 km/h
V=60 km/h
V_{150}=100 km/h
V_{130}=100 km/h
V=95 km/h
V_{150}=100 km/h
V_{130}=100 km/h
V=95 km/h
V_{150}=70 km/h
V_{130}=70 km/h
V=70 km/h
Velká Rovina
Bresson
Ostrovec
Podprůhon
Nové Kladno
Habešovna
Štěpánka
Sídliště Sítná
Výhybka
U Stodol
Lelná
Zippeho Kolonie
ROZDĚLOV
Smouha
Lapák
Na Kožovech
Pod Lapákem
Na navážce
Za vsí
Na Výsluní
U Zvonečku
zast. Kladno-Rozdělov
zast. Kladno-Ostrovec
zast. Kladno-město

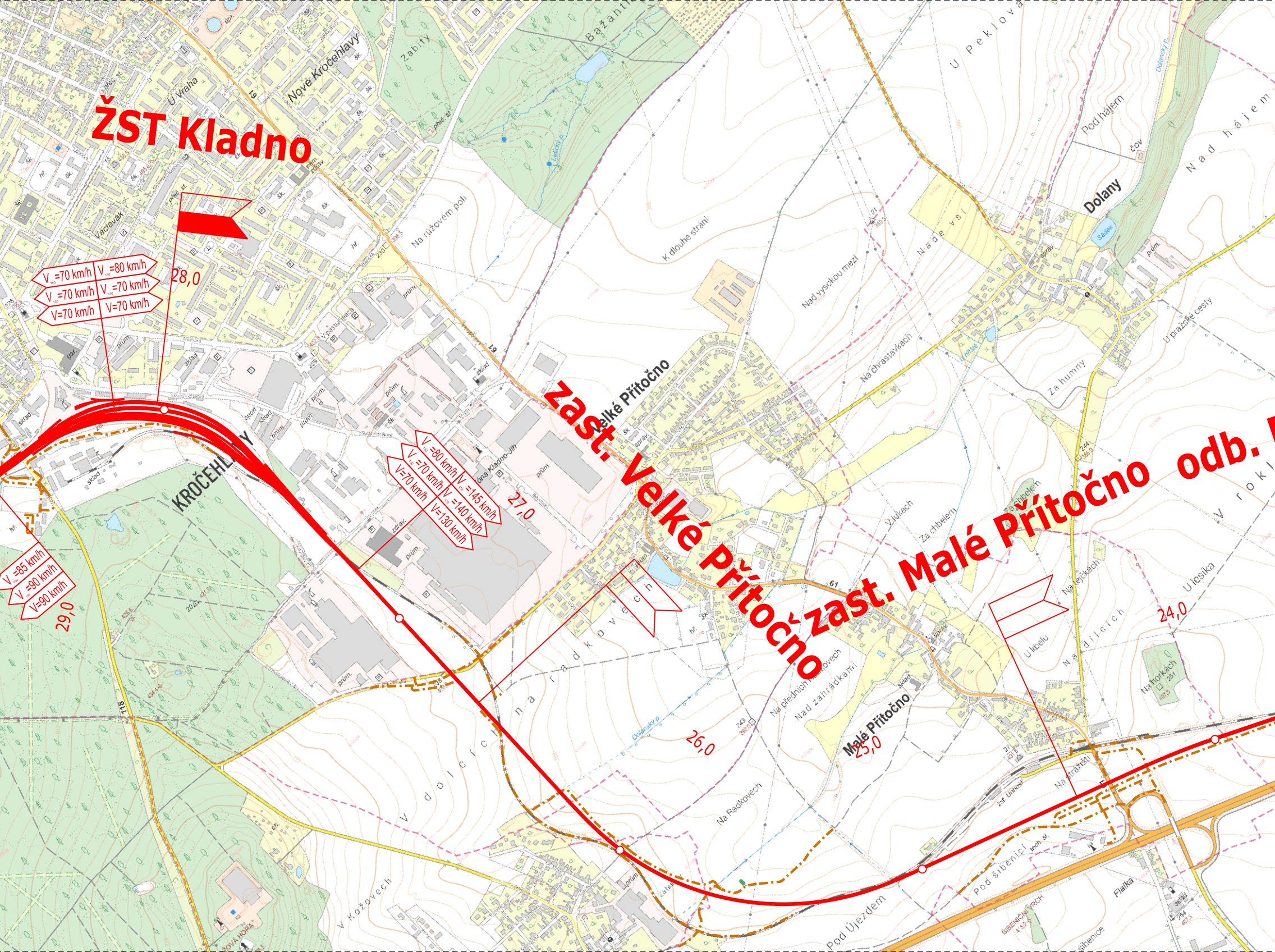
ŽST Kladno
V_{150}=70 km/h
V_{150}=80 km/h
V_{130}=70 km/h
V_{130}=70 km/h
V=70 km/h
V=70 km/h
28,0
V_{150}=80 km/h
V_{150}=145 km/h
V_{130}=70 km/h
V_{130}=140 km/h
V=70 km/h
V=130 km/h
27,0
V_{150}=85 km/h
V_{130}=90 km/h
V=90 km/h
29,0
zast. Velké Přítočno
zast. Malé Přítočno
odb.
26,0
25,0
24,0
KROČEHLAVY
Velké Přítočno
Malé Přítočno
Dolany
Nové Kročehlavy
Václavák
U Vraha
Na růžovém poli
K dlouhé stráni
Nad vysokou mezí
Na chrastavkách
Nad vsí
U Peklová
Pod hájem
Nad hájem
Za humny
U pražské cesty
Za chlebem
V lukách
Na třebických
Na přednich Radkovech
Na zahrádkami
Na Radkovech
V dolcích
V Kožovech
Pod Újezdem
Pod šibenicí
Na strážišti
U kbelu
Na dílcích
U lesíka
Na horkách
Fialka
Šibeniční vrch
Bažantnice
Zabitý
zóna Kladno-Jih
zast. Unhošť

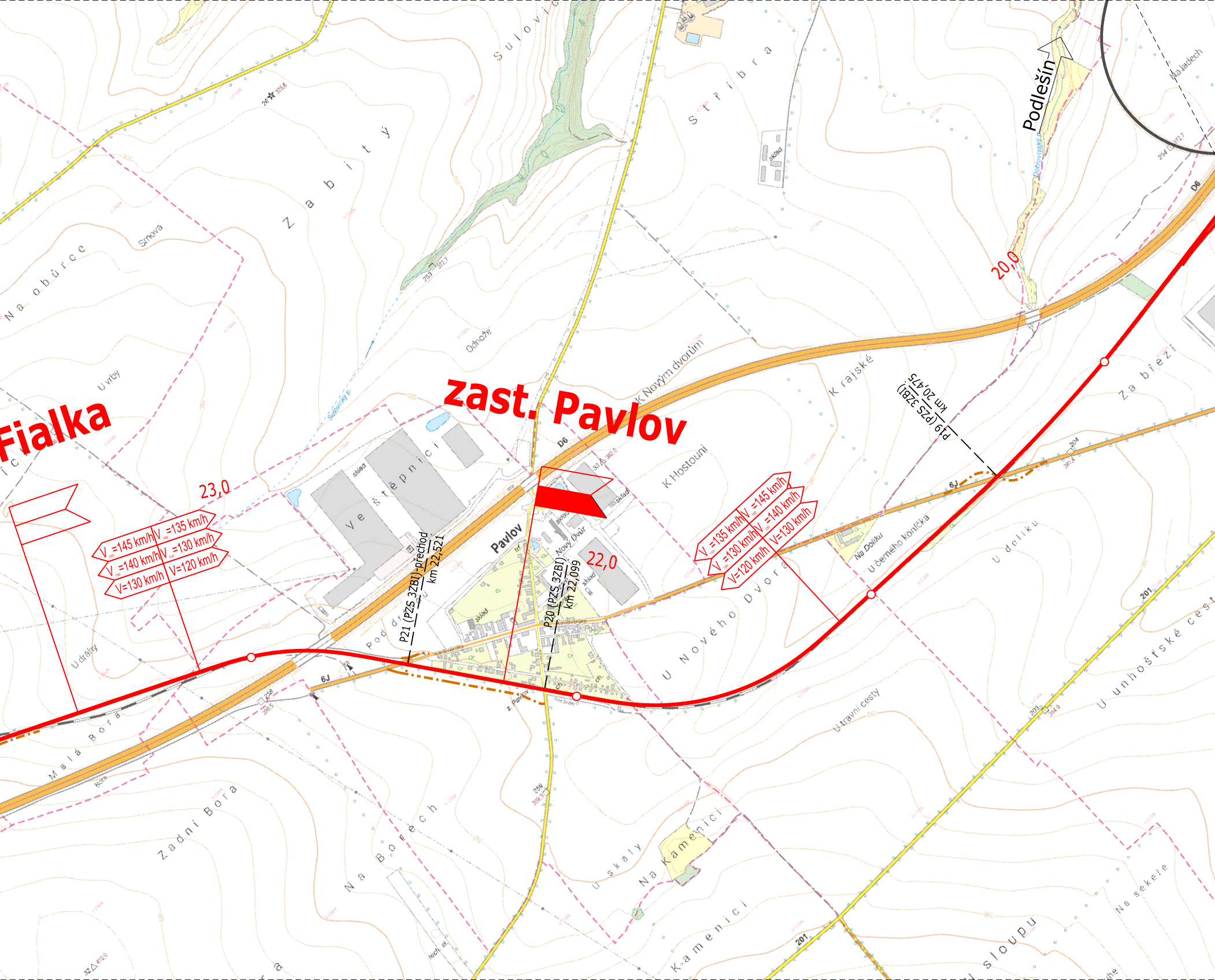
Fialka
zast. Pavlov
Podlešín
23,0
22,0
20,0
V_{150} =145 km/h
V_{150} =135 km/h
V_{130} =140 km/h
V_{130} =130 km/h
V=130 km/h
V=120 km/h
V_{150} =135 km/h
V_{150} =145 km/h
V_{130} =130 km/h
V_{130} =140 km/h
V=120 km/h
V=130 km/h
P21 (PZS 3ZBI)-přechod
km 22,521
P20 (PZS 3ZBI)
km 22,099
P19 (PZS 3ZBI)
km 20,475
D6
6J
201
Pavlov
Nový Dvůr
Ve štěpnici
Zabitý
Sulovice
Stříbra
Na obůrce
Srnova
U vrby
Odnože
K Novým dvorům
K Hostouni
Krajské
Za březí
Na Dolíku
U černého koníčka
U dolíku
U Nového Dvora
U travní cesty
U unhošťské cesty
Pod dráhou
U dráhy
Malá Bora
Bora
Zadní Bora
Na Borech
U skály
Na Kamenici
Kamenici
U sloupu
Na sekeře
Na ladech
sklad
Šulovický p.
Dobrovizský p.

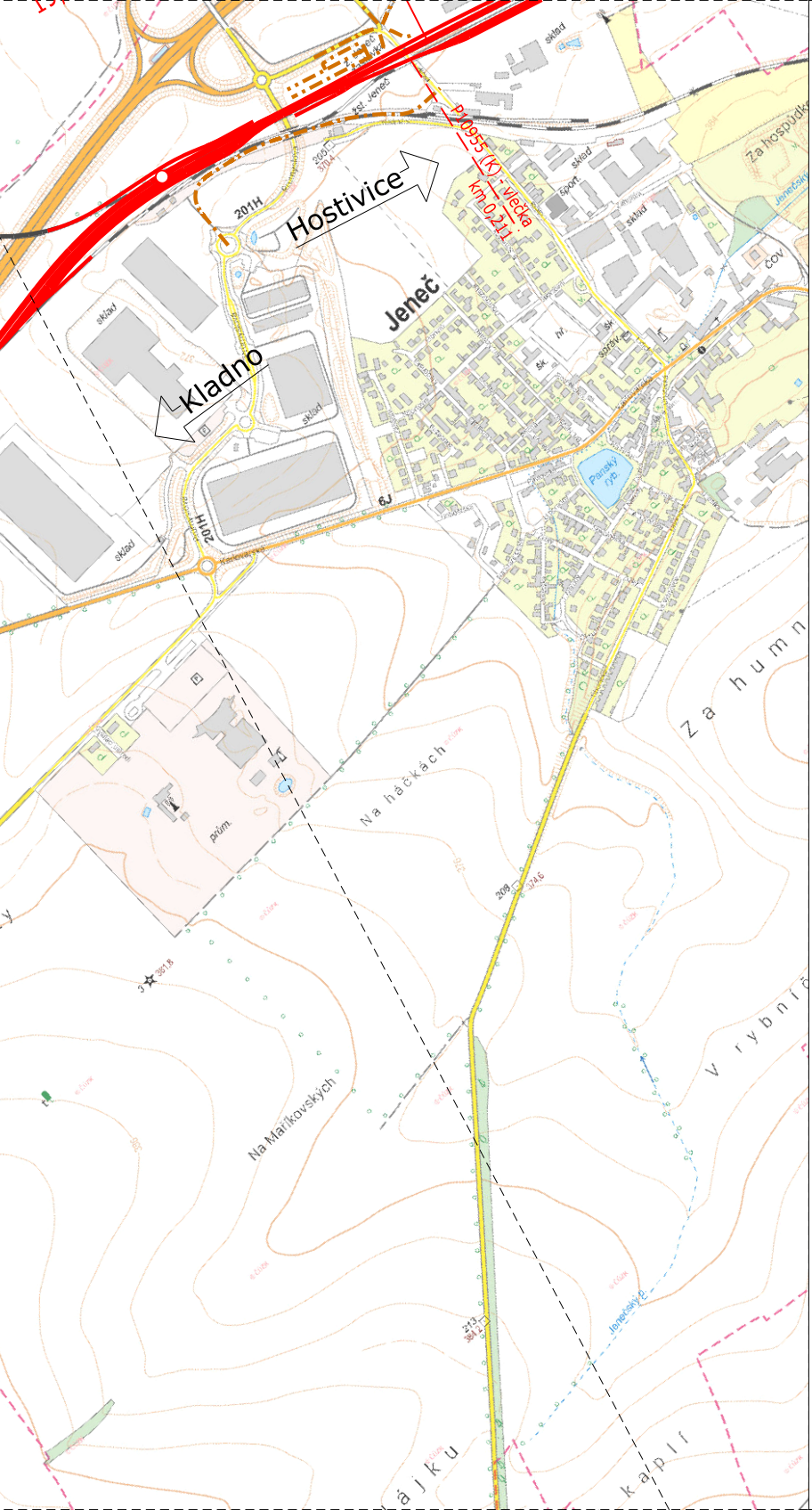
Hostivice
Jeneč
Kladno
P10955 (K) - vlečka
km 0,211
žst. Jeneč
201H
sklad
sport.
ČOV
Za hospůdk
Jenečský
Panský ryb.
Z a h u m n
V r y b n í č
Na háčkách
Na Mařikovských
k a p l í
á j k u
prům.
6J

Jiná ověření:

Paré:

Orientační schéma:

Razítko oprávněné osoby:

Podpis: Datum:

Revize:	Datum:	Popis:	Kontroloval:
-	-	-	-

Stavebník/Investor: **Správa železnic, státní organizace**
Adresa: **Dlážděná 1003/7, 110 00 Praha 1**
Zástupce investora: **Stavební správa západ**
Adresa: **Ke Štvanici 656/3 186 00 Praha 8**

SPRÁVA ŽELEZNIC

Zhotovitel díla: **AFRY CZ s.r.o**
Adresa: Magistrů 1275/13, 140 00 Praha 4
Kontakt: T: +420 277 005 500
E: afrycz@afry.com

AFRY

Zhotovitel části/objektu: **AFRY CZ s.r.o**
Adresa: Magistrů 1275/13, 140 00 Praha 4
Kontakt: T: +420 277 005 500
E: afrycz@afry.com

AFRY

Hlavní projektant (HIP): **Ing. Petr Pavlíček**
Specialista: **Ing. Martin Vachtl**

Název stavby/akce: **Aktualizace studie proveditelnosti železničního spojení Prahy, letiště Ruzyně a Kladna**
Označení investora: **S632100034**
Zakázka: **2024/0199**

Název části: Výkresová část
Označení části: **C**

Název objektu/dílčí části: **Situace variant**
Označení objektu/komplexu: **---**

Název přílohy: Přehledná situace úseku Jeneč — Kladno-Ostrovec,
Název dílčí části přílohy: varianta R1spěš, R1spěš+
Číslo přílohy (typ/pořadí): **2. 003**

Odpovědný projektant: Ing. Jaromír Tvrdík
Zpracovatel přílohy: Ing. Tomáš Blahovec
Měřítko: 1:10 000
Formáty: 7 x A4
Stupeň dokumentace: **ASP**

Kraj: Středočeský, Hlavní město Praha
Katastrální území: dle přílohy
TUDU: 0101, 0711, 0741, 0811, 0801
Smluvní datum zpracování: **12/2024**

Označení investora::	Stupeň dokumentace:	Část:	Objekt:	Podobjekt:	Příloha:	Revize:
S 6 3 2 1 0 0 0 3 4	_ X A S P	_ C X X X X	_ X X X X X X X X	_ X X	_ 2 _ 0 0 3	_ 0 0 0

[Prostor pro další informace]